

# SPÉCIFICATIONS DE LA CARTE AU 1:25 000 TYPE 93






## Tableau commenté des signes conventionnels Série Bleue et TOP25

Les dimensions sont exprimées en millimètres





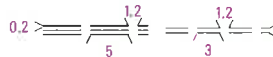
Les références aux motifs sont celles des fichiers LC BARCO correspondants

### VOIES DE COMMUNICATION ROUTIERE

Voies carrossables : classification par le nombre de voies

	Autoroute et route à deux chaussées séparées
	Route de bonne viabilité (largeur supérieure à 10,5 m)
	Route de moyenne viabilité (largeur comprise entre 7 m et 10,5 m)
	Route étroite régulièrement entretenue (largeur inférieure à 7 m)
	Route irrégulièrement entretenue



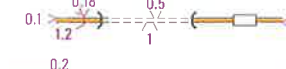



Voies carrossables : classification par la nature et l'importance

	Autoroute, Bretelle d'autoroute	- NOIR 100% - VIOLET C:100% M:60% - MAGENTA 77% -
	Route principale	- NOIR 100% - ROUGE M:100% J:100% -
	Route secondaire	- NOIR 100% - ORANGE M:50% J:100% -
	Route non classée	- NOIR 100% - JAUNE 100% -
	Autoroute en construction, Route en construction	- NOIR 100% -

Voies non carrossables

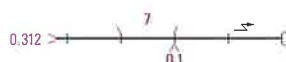
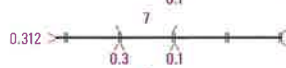
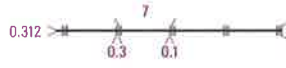
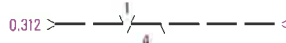
	Chemin, allée	- NOIR 100% -
	Sentier	- NOIR 100% -
	Piste cyclable	- NOIR 100% - POLICE 1120 5,4pt -

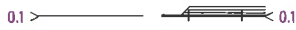
Infrastructures routières

	Péage, Aire de service, de repos	- VIOLET C:100% M:60% -
	Pont, Passerelle, Gué, Bac : autos, piétons	- NOIR 100% -
	Barrière, Tunnel routier, Dalle de protection,	- NOIR 100% -
	Escalier	- NOIR 100% -
	Talus en remblai ou en déblai	- BISTRE M:65% J:100% -
	Arbres le long des routes : des 2 côtés, d'un côté	- VERT-FONC C:100% J:100% -

### VOIES FERRÉES - TRANSPORT DIVERS

Voies normales

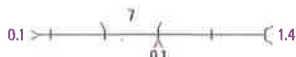
	Chemin de fer à une voie, en service. Voie électrifiée	- NOIR 100% -
	Chemin de fer à deux voies, en service	- NOIR 100% -
	Chemin de fer à trois voies, en service (etc.)	- NOIR 100% -
	Voie en construction	- NOIR 100% -



Voie déclassée. Voies de garage ou de service

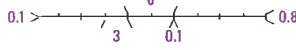
- NOIR 100% -

**Voies spéciales**



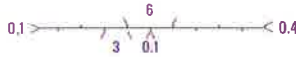
Chemin de fer à une voie étroite

- NOIR 100% -



Voie à crémaillère et funiculaire

- NOIR 100% -



Transport urbain : ligne de métro ou de tramway à l'air libre

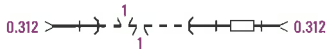
- NOIR 100% -

**Infrastructures ferroviaires**



Talus en remblai ou en déblai

- BISTRE M:65% J:100% -



Tunnel ferré. Dalle de protection

- NOIR 100% -



Gare. Passage à niveau

- NOIR 20% - MAGENTA 60% - NOIR 65% -

**Transports par câbles**



Transport lourd : téléphérique, télécabine, télébenne

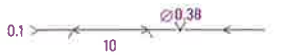
- NOIR 100% -



Transport léger : téléski, télésiège, câble transporteur

- NOIR 100% -

**Transports d'énergie et de matières premières**



Ligne EDF représentée à partir de 63 kV. Pylône

- NOIR 100% -



Conduite de gaz, d'hydrocarbures, tapis roulant

- NOIR 100% -

**HYDROGRAPHIE**

**Hydrographie linéaire**



Fleuve, rivière, ruisseau, torrent permanent inférieur à 7,5 m

- CYAN 100% -



Fleuve, rivière, ruisseau, torrent temporaire inférieur à 7,5 m

- CYAN 100% -



Cours d'eau bordé d'arbres. Cascade

- CYAN 100% -



Canal inférieur à 7,5 m

- CYAN 100% -



Conduite forcée

- CYAN 100% -



Aqueduc

- CYAN 100% -

**Hydrographie surfacique**



Canal, fleuve, rivière permanents supérieurs à 7,5 m

- CYAN 100% - BLEU-TEMP C:31% -



Fleuve, rivière, ruisseau, torrent temporaires supérieurs à 7,5 m

- CYAN 100% - MOTIF : galets -



Graviers, galets

- CYAN 100% - MOTIF : galets -



Sable et vase

- CYAN 100% - MOTIF : sable -



Zone inondable

- CYAN 50% - MOTIF : inond -




Rocher en zone inondable

- CYAN 65% - MOTIF : rocher-marin -



Pêcheries

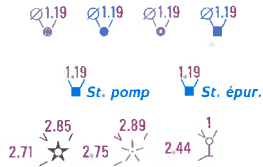
- CYAN 21% - CYAN 100% -



Zone marine non découverte à marée basse, lac, mare, étang  
Bassin, piscine à ciel ouvert, bassin de décantation

- CYAN 100% - BLEU-TEMP C:31% -

**Hydrographie ponctuelle**



Réservoir. Château d'eau. Point d'eau 'sortie'. Point d'eau 'stockage'.

- CYAN 50% - CYAN 100% -

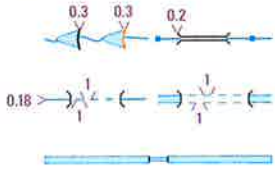
Station de pompage, d'épuration.

- CYAN 100% -

Phare, Feu, Balise

- NOIR 100% -

**Infrastructures hydrographiques**



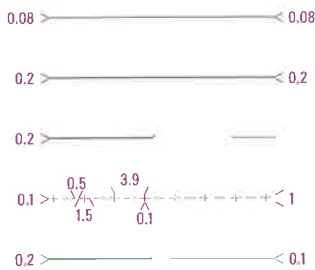
Barrage en dur. Barrage en terre. Aqueduc en élévation

Canaux souterrains

- CYAN 100% -

Écluse

**LIGNES ET LIMITES DIVERSES**



Limite de culture

- NOIR 100% -

Mur (maçonné, en ruine ou en pierre sèche)

- NOIR 65% -

Mur de soutènement. Râtelier paravalanche (orientés en fonction de la pente)

- NOIR 65% -

Clôture

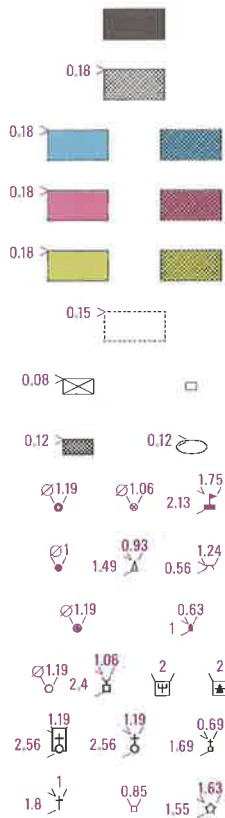
- NOIR 65% -

Haie et rangée d'arbres. Limite de végétation

- VERT-FONC C:100% J:100% -

**BÂTIMENTS, ÉQUIPEMENTS DIVERS**

**Constructions diverses**



Bâtiment ordinaire

- NOIR 70% -

Bâtiment de type industriel ou agricole

- NOIR 65% - MOTIF : GRILLE de 0.15mm à 45°, espace de 0.4mm

Bâtiment ordinaire et de type industriel ou agricole dans enceinte industrielle

- CYAN 42% - NOIR 65% -

Bâtiment ordinaire et de type industriel ou agricole dans enceinte publique

- MAGENTA 60% - NOIR 65% -

Bâtiment ordinaire et de type industriel ou agricole dans enceinte commerciale

- JAUNE 60% - NOIR 65% -

Ruine

- NOIR 100% -

Serre et verrière. Cabane, construction légère

- NOIR 100% -

Salle omnisports. Arènes

- NOIR 100% - MOTIF : GRILLE de 0.15mm à 45°, espace de 0.4mm

Bâtiment de forme remarquable. Construction spéciale technique. Refuge de montagne

- NOIR 100% -

Entrée d'excavation souterraine. Monument mégalithique : dolmen et menhir

- NOIR 100% -

Silo et cuve à vin. Habitation troglodytique

- NOIR 50% - NOIR 100% -

Clocher isolé et beffroi. Mosquée. Synagogue. Autre lieu de culte

- NOIR 100% -

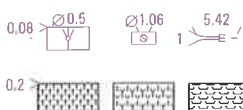
Bâtiment religieux chrétien de plus de 50 m de long, de moins de 50 m, de moins de 10 m

- NOIR 100% -

Petit monument religieux. Monument commémoratif. Casemate

- NOIR 100% -

**Équipements divers**

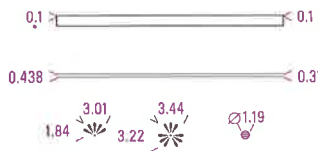


Terrain de foot ou de rugby. Terrain de tennis. Tremplin de saut à ski

- NOIR 100% -

Cimetière chrétien, musulman, israélite

- NOIR 65% - NOIR 100% - MOTIF : cim -




Piste d'aérodrome - NOIR 100% -  
 Piste d'athlétisme et de sport - NOIR 100% -  
 Point de vue directionnel, omnidirectionnel. Réservoir de matières premières - NOIR 100% -

**Bâtiments et équipements spéciaux**



Mairie. Établissement hospitalier - ROUGE M:100% J:100% - NOIR 100% -  
 Camping - NOIR 100% -

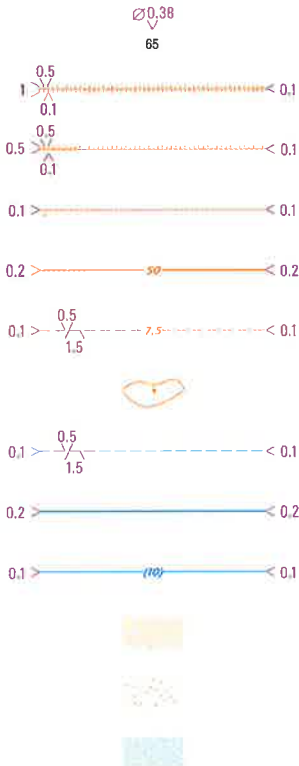
**VÉGÉTATION ET CULTURES**



Bois - VERT-BOIS C:17% J:31% -  
 Broussaille - VERT-VIGN C:10% J:17% - VERT-FONC C:100% J:100% - MOTIF : broussail-25 -  
 Vigne - VERT-VIGN C:10% J:17% - VERT-PNA C:60% J:77% - MOTIF : vigne -  
 Verger - VERT-VIGN C:10% J:17% - VERT-PNA C:60% J:77% - MOTIF : verger -  
 Végétation aquatique - CYAN 100% - MOTIF : mareas -  
 Arbre isolé : feuillu, conifère - NOIR 100% -

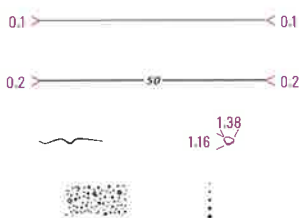
**OROGRAPHIE**

*Relief*



Point coté - NOIR 100% - POLICE 1225 5.4pt -  
 Levée de terre - BISTRE M:65% J:100% -  
 Talus - BISTRE M:65% J:100% -  
 Courbe de niveau normale - BISTRE M:65% J:100% -  
 Courbe de niveau maîtresse - BISTRE M:65% J:100% - POLICE 1120 4pt -  
 Courbe de niveau intercalaire - BISTRE M:65% J:100% - POLICE 1120 4pt -  
 Courbe de niveau de cuvette -  
 Laisse des plus hautes mers - CYAN 100% -  
 Laisse des plus basses mers - CYAN 100% -  
 Courbe bathymétrique - CYAN 100% - POLICE 1120 4pt -  
 Sable sec - BISTRE M:65% J:100% - MOTIF : sable -  
 Terrain meuble nu et raviné - BISTRE M:65% J:100% - MOTIF : rav -  
 Fond de cuvette - CYAN 100% - MOTIF : sable -

**Zones rocheuses**



Courbe de niveau en zone rocheuse - NOIR 80% -  
 Courbe de niveau maîtresse en zone rocheuse - NOIR 80% - POLICE 1120 4pt -  
 Ligne de structure du rocher. Bloc rocheux isolé - NOIR 100% -  
 Éboulis et moraine. Coulée d'éboulis - NOIR 100% - MOTIF : ebo -

**Glacier**



Courbe de niveau en zone de glacier

- BLEU-GLA N:10% C:75% -



Courbe de niveau maîtresse en zone de glacier

- BLEU-GLA N:10% C:75% - POLICE 1120 Apt -

**Équipement géodésique**




Point géodésique au sol, sur clocher ou château d'eau, sur réservoir

- NOIR 100% - POLICE 1225 5.4pt -

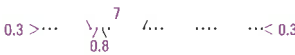
**LIMITES ADMINISTRATIVES ET DIVERSES**

**Limites administratives**



Limite de commune

- NOIR 100% -



Limite de communes associées

- NOIR 100% -



Limite de canton

- NOIR 100% -



Limite d'arrondissement

- NOIR 100% -



Limite de département

- NOIR 100% -



Limite d'état, Borne frontière

- ORANGE M:50% J:100% - NOIR 100% -

**Limites diverses**



Limite de forêt domaniale et régionale

- VERT-FONC C:100% J:100% -




Limite de parc naturel

- VERT-PNA C:60% J:77% -



Limite de zone périphérique de parc naturel

- VERT-PNA C:60% J:77% -



Limite d'enceinte militaire

- NOIR 100% -

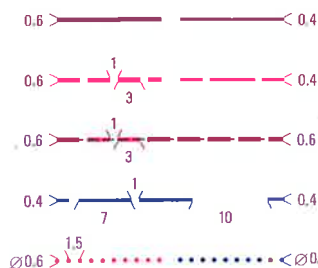


Limite de champ de tir

- NOIR 100% -

## INFORMATION TOURISTIQUE STANDARD

### Itinéraires de randonnées



Itinéraire balisé sur sentier : GR, autre sentier

- MAGENTA 100% -

Itinéraire balisé hors sentier : GR, autre sentier

- MAGENTA 100% -

Itinéraire non balisé intéressant sur sentier

- MAGENTA 100% -

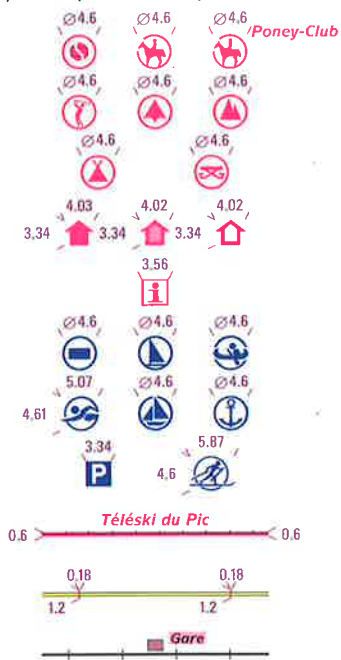
Itinéraire de ski, de randonnée ou de raid

- BLEU-FONC C:100% M:77% -

Passage délicat : sur itinéraire de randonnée pédestre, de ski

- MAGENTA 100% -

### Équipements sportifs et touristiques



Tennis ouvert au public. Centre équestre, poney-club

- MAGENTA 100% - POLICE 1120 6pt -

Terrain de golf. Site de vol libre. Site d'escalade équipé

- MAGENTA 100% -

Terrain de camping. Aire de détente

- MAGENTA 100% -

Refuge gardé. Refuge non gardé. Abri

- MAGENTA 100% - MAGENTA 60% -

Point d'information touristique

- MAGENTA 100% -

Piscine ouverte au public. Sports nautiques. Canoë-kayak

- BLEU-FONC C:100% M:77% -

Baignade aménagée. Port de plaisance. Mouillage.

- BLEU-FONC C:100% M:77% -

Parking. Centre de ski de fond.

- BLEU-FONC C:100% M:77% -

Remontée mécanique fonctionnant l'été

- MAGENTA 100% - POLICE 1120 6pt -

Voie interdite aux véhicules à moteur

- MAGENTA 100% -

Gare ou point d'arrêt ouvert au trafic voyageurs

### Édifices remarquables et curiosités diverses



Édifice remarquable. Curiosité

- MAGENTA 60% - MAGENTA 100% -

### Agglomérations touristiques



Station classée

- MAGENTA 100% -

Agglomération touristique, centre d'activité, site ou détail remarquable

- MAGENTA 100% -


Ville d'art. Station verte

- MAGENTA 60% - BLEU-FONC C:100% M:77% - BLEU-FONCVERT C:30% J:50% -

Station balnéaire. Station de sports d'hiver. Station thermale

- BLEU-FONC50 C:35% M:35% - BLEU-FONC C:100% M:77% -

### Moyens de sécurité civile



Poste de police ou de gendarmerie. Téléphone isolé

- MAGENTA 100% -

Canot de sauvetage. Surveillance de plage

- MAGENTA 100% -

### Limite particulière



limite de zone réglementée

- MAGENTA 50% -

**INFORMATION TOP25 PAYS BASQUE**



Fronton de pelote basque

- MAGENTA 100% -

**INFORMATION SPÉCIFIQUE AUX TOP25 OUTRE-MER**



Bananaeraie

- JAUNE 17% - VERT-FONC C:100% J:100% - MOTIF : afro14-1 -



Canne à sucre

- JAUNE 17% - VERT-FONC C:100% J:100% - MOTIF : afro15-1 -



Mangrove

- CYAN 50% - VERT-FONC C:100% J:100% - MOTIF : afro30-1 -



Récif de corail

- CYAN 21% -



Pitt (Combats de coqs)

- MAGENTA 100% -

**INFORMATION TOP25 AVEC PARTENARIAT ONF**

*Limites forestières*



Limite de forêt soumise au régime forestier

- VERT-ONF C:31% J:42% -



Limite de série, numéro de série

- VERT-ONF C:31% J:42% - VERT-FONC C:100% J:100% - POLICE 1227 14pt -



Limite de parcelle, numéro de parcelle

- VERT-ONF C:31% J:42% - VERT-FONC C:100% J:100% - POLICE 1227 8.4pt -

*Divers*



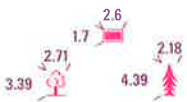
Piste équestre

- BLEU-FONC C:100% M:77% -



Limite de parc naturel

- VIOLECE C:42% M:31% -



Maison forestière en service

- MAGENTA 100% -

Arbres remarquables : feuillu, conifère

- MAGENTA 100% -

**INFORMATION TOP25 AVEC PARTENARIAT ONF ET CONSEIL GÉNÉRAL DE L'ORNE**



Itinéraire balisé mixte équestre et pédestre

- ORANGE M:50% J:100% -

**INFORMATION TOP25 AVEC PARTENARIAT CLUB VOSGIEN**

*Signes conventionnels supplémentaires par rapport à l'information touristique standard*

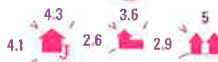


Parcours sportif. Sentier sylvicole



Table d'orientation

- MAGENTA 100% -



Auberge de jeunesse. Ferme-auberge. Village de vacances

- MAGENTA 100% -



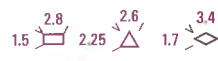
Rocher remarquable

- MAGENTA 100% -

Arbres remarquables : feuillu, conifère

- MAGENTA 100% -

*Balisage des sentiers du Club Vosgien*



Signes de balisage

- NOIR 100% -



- NOIR 100% -



- NOIR 100% -

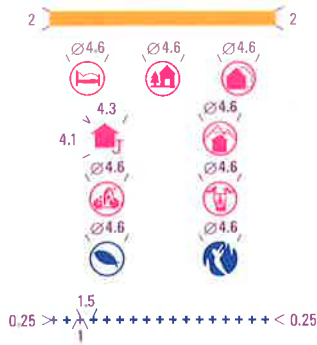
**INFORMATION TOP25 AVEC PARTENARIAT CONSEIL GÉNÉRAL DE VAUCLUSE**



Itinéraire équestre

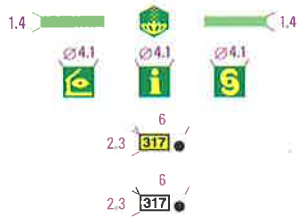
- BLEU-FONC C:100% M:77% -

**INFORMATION TOP25 AVEC PARTENARIAT CONSEIL GÉNÉRAL DES ALPES MARITIMES**



- Limite de l'entité touristique - ORANGE M:50% J:100% -
- Hôtel-restaurant, auberge. Gîte rural ou chambre d'hôtes. Maison familiale - MAGENTA 100% -
- Auberge de jeunesse, Bureau des guides - MAGENTA 100% -
- Vélo tout terrain, Gravures rupestres - MAGENTA 100% -
- Pêche à la truite, Site de spéléologie - BLEU-FONC C:100% M:77% -
- Passage de clue - BLEU-FONC C:100% M:77% -

*Parc National du Mercantour*



- Limite et porte du Parc National du Mercantour - VERT-PNA C:60% J:77% -
- Maison, bureau d'information, Centre ou parcours d'interprétation du Parc - JAUNE 100% - CYAN 100% -
- Numéro de balise et emplacement du poteau de balisage - JAUNE 100% - NOIR 100% -
- Balise située hors de l'entité touristique - NOIR 100% -